

DORPSVISIE ANJUM EN OMSTREKEN

2020 – 2030

“EENDRAGT MAAKT MACHT”



Versie: 1.0

Datum: 24-05-2020

Status: definitief

Door: Dorpsbelang Anjum

Inhoudsopgave

Inhoudsopgave	2
Voorwoord	4
Het dorp Anjum en omstreken*	5
Doel dorpsplan	7
Aanpak	7
Vervolgstappen	8
Uitvoering en realisatie plannen	8
Wat wil Anjum behouden	9
De verbeterpunten in Anjum	11
Ideeën basisschool De Eker	12
De concrete plannen voor Anjum	15
Wegbewijzing.....	15
Huisvesting voor ouderen en jongeren (huurwoningen).....	15
Huisvesting voor ouderen en jongeren, inclusief zorg.....	16
Nieuwbouw van woningen.....	17
Renovatie van de bossen.....	17
Verkeersveiligheid	18
Veiligheidsgevoel.....	19
Speelplaatsen	19
Stop de verpaupering.....	19
Meer aandacht voor cultureel erfgoed.....	20
Meer aandacht voor recreatie	21
Bewegen voor ouderen	21
Duurzaamheid (Energiecoöperatie)	22
Werkgelegenheid in de regio	23
Bijlagen	24



Voorwoord

Beste inwoners van Anjum,

Wij zien dat de overheid zich op steeds meer vlakken terugtrekt en de verantwoordelijkheid steeds meer aan de inwoners van de dorpen en wijken geeft. Tijdens verschillende overleggen met de vertegenwoordigers van de gemeente Noardeast-Fryslân kwam dit punt steeds weer naar voren.

Daarnaast hadden wij behoefte aan een gedegen en gedragen toekomstplan voor het dorp Anjum en omstreken. Na een periode van vele mooie initiatieven in Anjum (denk aan de nieuw gerealiseerde MFA “De Dobbe” en daarvoor de nieuwbouw ter plaatse van het Hoarnleger en de Buorfinne) is het nu tijd voor nieuwe energie in het dorp. Met nieuwe ambitieuze plannen willen wij de leefbaarheid in het dorp nog verder verbeteren.

Wij zijn dan ook trots om de dorpsvisie van Anjum eo, met als titel “Eendragt maakt macht” aan jullie te mogen presenteren!

Zonder de betrokkenheid van jullie was het niet mogelijk geweest om deze dorpsvisie op te stellen. Met jullie inbreng via de enquêteformulieren en tijdens de dorpsavond op 7 februari 2020 is dit een gedragen dorpsvisie van én voor de inwoners van Anjum geworden. Jullie zijn de belangrijkste factor in het welslagen van de bedachte plannen, zoals de titel “Eendragt maakt macht” al aangeeft. Wij hebben veel vertrouwen in de verdere uitwerking en realisatie van de plannen, door dit met elkaar op te pakken.

Met dit plan willen we dan ook duidelijk maken richting de gemeente Noardeast-Fryslân, wat we willen als dorp en waarom. Door deze gedragen visie van de Anjumers zijn wij ervan overtuigd, dat de samenwerking met de gemeente en andere partijen nog meer zal verbeteren en open zullen staan voor onze plannen.

Bestuur Dorpsbelang Anjum



Het dorp Anjum en omstreken*

Anjum is een dorp in de gemeente Noardeast-Fryslân, in de provincie Friesland. Het ligt niet ver van de Waddenzee en ten westen van het Nationaal Park Lauwersmeer. Onder het dorp vallen de buurtschappen Teerd, Stiem, Jewier en Ezumazijl. Formeel valt ook Oostmahorn onder het dorp, maar Oostmahorn heeft een eigen dorpsbelang en dorpsvisie.



Het dorp is ontstaan op een terp die enkele eeuwen voor de christelijke jaartelling werd opgeworpen op een kwelderwal. Het dorp was ooit de hoofdplaats van de grietenij Dongeradeel. De grietmannen woonden destijds in de Holdingaburcht, dat een kasteelachtig bouwwerk was, maar in 1831 is gesloopt en vervangen door een boerderij met de naam Holdingastate.

Het dorp werd in de 12e eeuw vermeld als Anigheim, in een kopie van een document uit 944. In de 17e eeuw als Aengjum, in 1718 als Aenjum en vanaf de 19e eeuw Anjum. De plaatsnaam zou duiden op het feit dat het de woonplaats (heem/um) van de familie Aninge, afgeleid van de persoonsnaam Ane.

Anjum lag tot de gemeentelijke herindeling van 1984 in de toenmalige gemeente Oostdongeradeel. Daarna viel het tot 2019 tot de gemeente Dongeradeel, waarna deze opging in de gemeente Noardeast-Fryslân.

De kerk van het dorp is de Michaelkerk. De kerk werd van turfsteen rond de 11e en 12e eeuw gebouwd. De molen “De Eendragt” in het dorp is een molen en museum. De stellingmolen uit 1889 is tevens een VVV-kantoor. De molen was in gebruik als koren- en pelmolen. Anjum was van 1913 tot 1935 eindpunt van het Dokkumer Lokaaltje, de spoorlijn die het dorp met Leeuwarden verbond. Het oude stationsgebouw staat er nog steeds.

In het zuidelijke dorpsgebied van Anjum, ligt het natuurgebied de Anjumer Kolken. Het gebied is onder meer ontstaan uit twee eendenkooien en is aangemerkt als natuureservaat. Buurtschap Ezumazijl telt drie blikvangers, het 'Dongeradiel' gemaal uit 1931, het karakteristieke brugje uit 1901

en de oude sluis uit 1671. Ten oosten van Ezumazijl ligt, met twee uitkijkpunten, het natuurgebied Ezumakeech. Op drie kilometer afstand van Anjum ligt het Nationaal park Het Lauwersmeer.

In maart 2018 werd ter vervanging van het oude dorps huis de nieuwe multifunctionele accommodatie “De Dobbe” in gebruik genomen. Het gebouw kwam tot stand met steun van de NAM, die een nieuw regiokantoor onder hetzelfde dak kreeg.

Het dorp kent verder de toneelvereniging “Foar de fûst wei”, zangkoor “de Kolkensjongers”, piratenkoor “de smokkelaars van de Skâns” en de christelijke muziekvereniging “Halleluja”. Het dorp heeft een eigen basisschool, CBS De Eker.

Het dorp kent onder meer de kaatsvereniging Klaas Thomas, de voetbalvereniging VV Anjum een ijsclub en een biljartclub. Kortom Anjum is een bloeiend en leefbaar dorp.

Anjum telt 1.141 inwoners. Het aantal inwoners in Anjum is tussen 2013 en 2019 niet afgenomen. Het aantal inwoners is hierbij het aantal personen, zoals op 1 januari in het bevolkingsregister vastgelegd. De gemiddelde leeftijd in Anjum is 39,7 jaar.



* Anjum en omstreken wordt in de vervolgttekst aangeduid als Anjum.

Doel dorpsplan

Deze dorpsvisie is een gezamenlijk plan van alle Anjumers. Deze visie gaat over de plannen die de leefbaarheid kunnen verbeteren in Anjum. In dit document wordt beschreven waar we nu staan als dorp en wat wij willen in de toekomst. Deze plannen willen we realiseren in een periode van circa tien jaar. Deze dorpsvisie vormt de rode draad voor ons als dorpsbewoners en onze Dorpsbelangenorganisatie om bestaande initiatieven te bundelen en nieuwe initiatieven te ontplooiën. Met deze dorpsvisie kunnen we aan de gemeente en de provincie, fondsen en anderen zichtbaar maken wat onze acties, wensen en ideeën zijn om de leefbaarheid van ons dorp te vergroten.

Aanpak

Tijdens de voorbereidende fase (september 2019) heeft er regelmatig overleg plaats gevonden met de dorpencoördinator van de gemeente Noardeast-Fryslân. In samenwerking met de dorpencoördinator is er contact opgenomen met Doarpswurk en stichting Het Bolwerk. In samenwerking met deze partijen hebben we een opzet gemaakt hoe we tot een door de Anjumers gedragen plan kunnen komen voor Anjum.

Om draagvlak onder de bewoners van Anjum te creëren zijn de voorzitters van de buurtverenigingen uitgenodigd om mee te helpen en mee te denken in een enquêtevorm. Vervolgens is er een enquêteformulier opgesteld die door een deel van de voorzitters (en andere vrijwilligers) is bezorgd bij de buurtbewoners. Na enkele weken, en tussentijds promotie op de facebookpagina van het Dorpsbelang, zijn de ingevulde formulieren verzameld. Van de 500 bezorgde formulieren zijn er circa honderd formulieren ingevuld en verwerkt. Tijdens deze periode is er ook een bijeenkomst voor de groepen 6, 7 en 8 geweest, om de ideeën van de schoolkinderen in beeld te brengen. Deze uitkomsten geven een verassende inbreng voor de dorpsvisie. De resultaten van de enquête en de bijeenkomst op de basisschool zijn met circa 80 bewoners gedeeld in de MFA op 7 februari 2020.



Tijdens deze zelfde bijeenkomst zijn er groepjes geformeerd die een te behandelen onderwerp hebben uitgewerkt. Deze tien groepjes hebben het wensbeeld en de eerste stap benoemd en beschreven. Vervolgens heeft de vertegenwoordiger van dit groepje de resultaten aan de bewoners gepresenteerd. Op deze wijze werd het een actieve en zeer vruchtbare avond die de verwachtingen overtrof.

Vervolgstappen

Op 25 februari 2020 zijn alle vertegenwoordigers van de werkgroepjes bijeengekomen om de plannen te bespreken en de prioritering te bepalen. Het eerste concept van het dorpsplan is met elkaar besproken, zodat de gewenste plannen, prioritering, verdere uitwerking en aanpak van de plannen definitief zijn vastgesteld. Tijdens de jaarvergadering van 27 maart 2020 zou de definitieve dorpsvisie “Eendragt maakt macht” gepresenteerd worden aan de aanwezige bewoners en de vertegenwoordigers van de gemeente Noardeast-Fryslân. Helaas kon deze bijeenkomst door het coronavirus en de bijbehorende coronamaatregelen (opgesteld door de Overheid en het RIVM) geen doorgang vinden. Door deze corona-crisis is de presentatie van het dorpsplan uitgesteld naar juni 2020.

Uitvoering en realisatie plannen

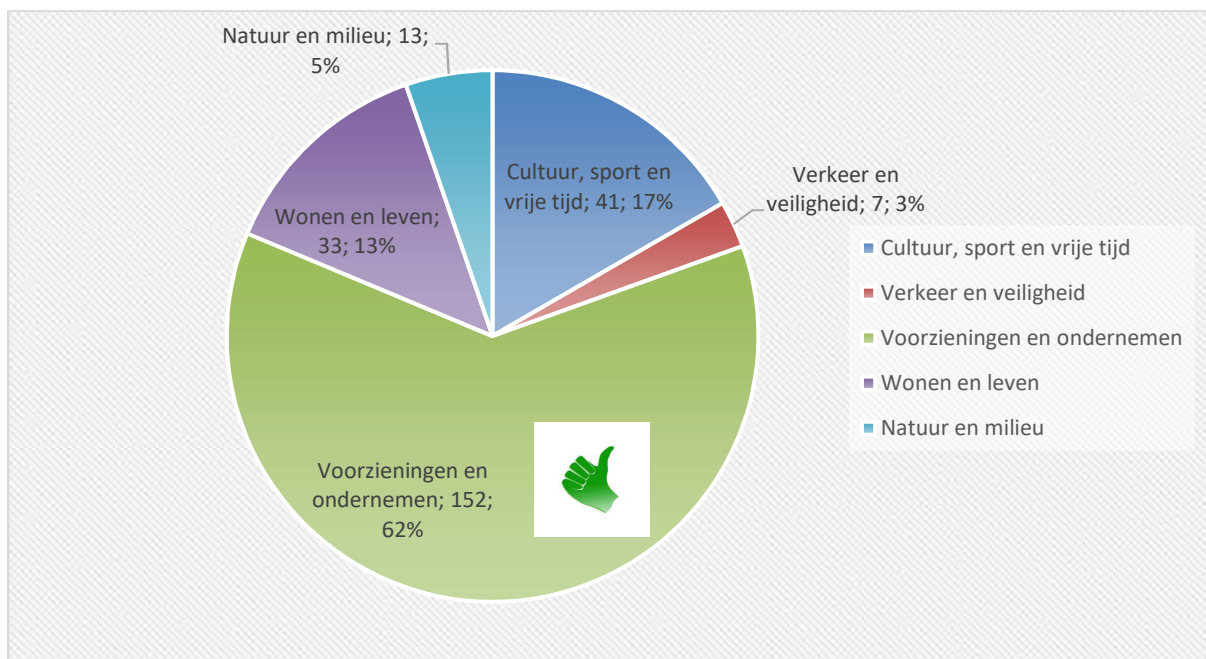
De uitvoering van de ideeën en plannen uit deze visie zal door de geformeerde groepjes plaats vinden, onder regie van Dorpsbelang. De samenwerking zal gezocht en gevraagd worden bij de gemeente Noardeast-Fryslân, Woningbouwvereniging Thús Wonen, subsidieverstrekkers en andere organisaties en/of nieuwe werkgroepjes met een specifieke opdracht in en rondom het dorp. Tijdens de jaarvergaderingen zal de voortgang aan het dorp worden teruggekoppeld.



Wat wil Anjum behouden

In de enquête zijn de volgende thema's opgenomen waar de bewoners op konden reageren:

- Wonen en leven;
- Voorzieningen en ondernemen;
- Cultuur, sport en vrije tijd;
- Verkeer en veiligheid;
- Natuur en milieu.



Het thema "voorzieningen en ondernemen" scoorde als beste onderwerp, hier zijn de bewoners van Anjum tevreden over en willen ze graag behouden. Binnen dit thema krijgen de nieuwe Multifunctionele Accommodatie (MFA), vervolgens de supermarkt en slagerij en als derde onderwerp de basisschool/peuter de meeste waardering.



Kijkend naar de andere thema's ziet dit er als volgt uit:

Cultuur, sport en vrije tijd: het verenigingsleven en de sportactiviteiten wordt door de helft van de bewoners zeer gewaardeerd. Vervolgens de activiteiten in de MFA en het Dorpsfeest.

Natuur en milieu: de ruimte, rust en mooie omgeving, het natuurgebied in de omgeving en het bos met wandelpad worden zeer positief beoordeeld.

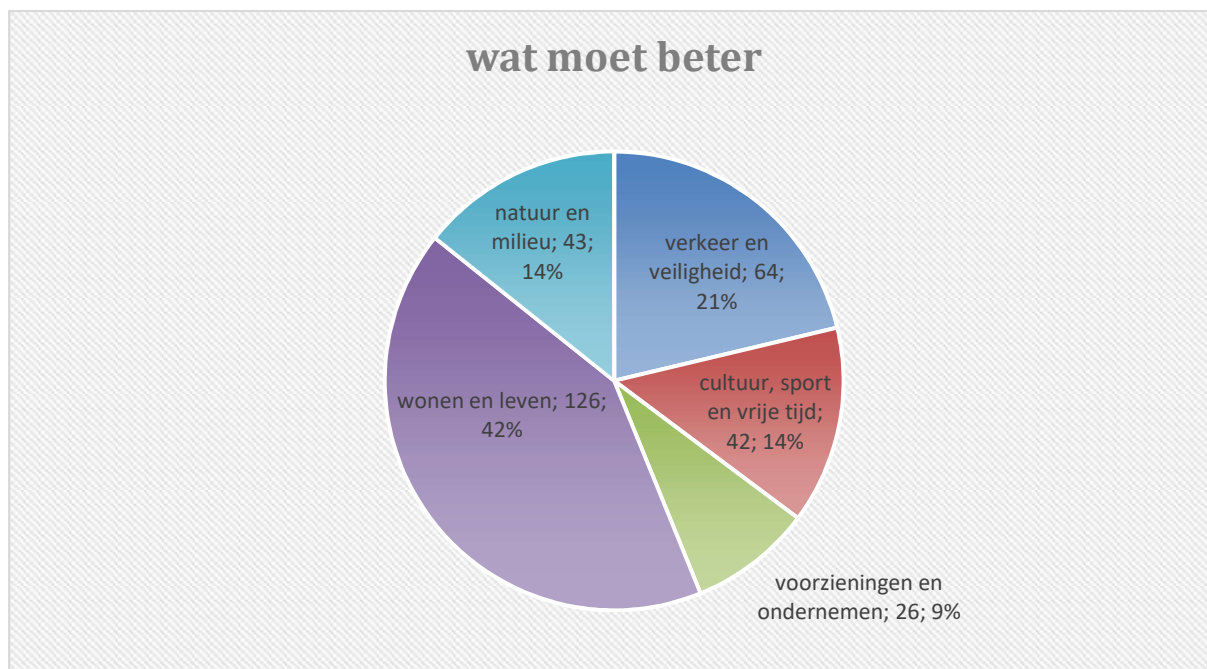
Verkeer en veiligheid: met evenveel positieve reacties worden benoemd de parkeervoorzieningen bij de supermarkt, MFA en de herinrichting van de Mounebuorren.

Wonen en leven: het wonen en leven in het algemeen wordt als belangrijkste punt benoemd, vervolgens het openbaar vervoer en het toerisme in Anjum en omgeving.



De verbeterpunten in Anjum

Uit onderstaande overzicht komt naar voren dat het thema “Wonen en leven” de meeste stemmen krijgt voor verbetering.



Binnen het thema “Wonen en leven” krijgen de onderwerpen nieuwbouwwoningen (uitgifte van kavels) en de nieuwbouw voor senioren de meeste stemmen. Verder is er een grote ergernis aan hondenpoep en het overwoekerende onkruid. Ook is er behoefte aan extra en/of betere speeltuinen.

Binnen de overige thema’s worden de volgende verbeterpunten benoemd:

Voorzieningen en ondernemen:

Meer middenstand in het dorp, los hiervan wordt een café benoemd en kan het openbaar vervoer verbeterd worden.

Cultuur, sport en vrije tijd:

Meer zomeractiviteiten / evenementen en meer activiteiten voor de jeugd.

Verkeer en veiligheid:

De snelheid van het verkeer in en rondom het dorp, het groot verkeer in en rondom het dorp en de aangebrachte snelheidsbeperkende voorziening aan de Singel die niet voldoen volgens de bewoners.

Natuur en milieu:

Het beheer van de bossen rondom Anjum en het berm- en groenbeheer.

Ideeën basisschool De Eker

In samenwerking met Doapswurk, Dorpsbelang en de leerkrachten van de basisschool zijn de kinderen van de groepen 6 tot en met 8 gevraagd naar hun visie voor het dorp Anjum. Dit leverde vanuit de verschillende groepjes veel leuke en verrassende ideeën op.



Op de vraag wat de schooljeugd het mooiste in en aan Anjum vindt, volgen de onderstaande reacties:

- het is niet druk in dorp, lekker rustig;
- er is een MFA en winkels, zoals de supermarkt en slager;
- het dorpsfeest (met name de grote optocht);
- Bumarock (jaarlijks kleinschalig rockfestival midden in het dorp).

In de toekomst, als men “groot” is, denkt de helft van de jeugd nog in Anjum te wonen. Er moet wel bij verteld worden, dat de jeugd vindt dat bij buiten het dorp wonen, ook het wonen in de buurtschappen hoort.

Het jeugdhonk nabij het sportveld en het bos bij Anjum worden als niet fijne plekken in het dorp ervaren. Hier wordt met name de ervaringen in de avonduren bedoeld, in verband met de donkere plekken in het bos (spannend) en de jongeren die veel lawaai maken en drank krijgen in het jeugdhonk.

De kinderen mogen graag spelen in de speeltuin aan de Holdingastrjitte, bij de supermarkt en op het voetbalveld. Verder is het schoolplein een plek waar de kinderen veel voetballen in de pannakooi. Verder is 's zomers Oostmahorn (de Skâns) in trek. Hier word veel gezwommen in het Lauwersmeer en gespeeld in de speelhal van vakantiepark Esonstad. Ze vinden het erg jammer dat er nu entree

wordt gevraagd in de speelhal door de beheerder Landal. Het eerste jaar na opening van de speelhal was de entree namelijk gratis.



De ideeën die leven onder de schooljeugd voor de komende vijf tot tien jaar zijn de volgende:

- er is een speelpark cq speeltuin gerealiseerd ter plaatse van de te slopen "oude brandweerkazerne";
- er is meer groen en bos om in te spelen;
- een zwembad in het dorp;
- een gamehal in het dorp;
- de "oude" pizzeria is weer heropend;
- het sportveld is uitgebreid met een tribune;
- er moet een mooie plek voor ouderen zijn om te kunnen wonen;
- er is regelmatig een bingo voor de "pakes en beppes";
- er komt nog een pannakooi, die wordt voorzien van een grasmat;
- in de zomermaanden kan de ijsbaan als skatebaan gebruikt worden.

De concrete plannen voor Anjum

Wegbewijzing

Probleem: Veel toeristen komen fietsend van vakantiepark Esonstad in Oostmahorn richting Anjum en andere dorpen in de omgeving. Helaas zijn de fietsroutes rondom Anjum richting Morra/Lioessens en Paesens/Moddergat niet aangegeven, waardoor veel toeristen vragen bij de bewoners.

Plan: Er zullen meerdere wegbewijzingbordjes aangebracht moeten worden ter plaatse van de buurtschappen Oostmahorn, Jewier en Ezumazijl. Momenteel is er namelijk alleen een bordje "Anjum" aanwezig. Door de extra borden kan de toerist het fietspad volgen (niet via de drukke Skânserwei) en de overige dorpen in de omgeving gemakkelijk vinden.

Eerste stap: Landal (vakantiepark Esonstad) benaderen voor de verstrekking van de juiste, duidelijke plattegronden van de omgeving aan de toeristen. Benaderen van de gemeente voor het leveren en aanbrenge van de extra wegwijzers.



Huisvesting voor ouderen en jongeren (huurwoningen)

Probleem: de oude huurwoningen voor senioren aan de Burmaniastrjitte, Stiemsterwei en Terpsterwei zijn slecht geïsoleerd en voldoen niet meer aan de eisen van deze tijd. Woningbouwvereniging Thús Wonen heeft in 2019 drie bewonersavonden voor de huurders georganiseerd, maar de concrete, definitieve plannen zijn nog steeds niet gepresenteerd. Al met al duurt het lang en weten de Anjumers niet waar zij aan toe zijn.

Plan: sloop van de huidige seniorenwoningen en vervangende nieuwbouw realiseren. Dit zal een mix van levensloopbestendige woningen en eengezinswoningen zijn. Op deze wijze zijn er kwalitatieve goede huurwoningen beschikbaar voor ouderen en jongeren en verbetert de buurt van een verpauperde toestand in een nette buurt.

Eerste stap: overleg met Woningbouwvereniging Thús Wonen om de sloop/nieuwbouw een hoge prioriteit te geven en vlot uit te voeren.



Huisvesting voor ouderen en jongeren, inclusief zorg

Probleem: er is behoefte aan een kleinschalige woonvorm voor senioren en jongeren in Anjum. Het betreft hier de senioren en jongeren die niet in aanmerking komen voor de huurwoningen van Thús Wonen. De wens is dat er tevens zorg aan huis geleverd kan worden.

Plan: sloop van de “oude brandweerkazerne” aan de Holdingastrjitte en realisatie van zorgwoningen van kleinschalige omvang.

Eerste stap: overleg met de gemeente Noardeast-Fryslân in verband met de sloop van deze oude brandweerkazerne en het verplaatsen van de mast voor het noodalarm. Het gebouw wordt nog bewoond via Carex, dit dient ook opgelost te worden. Inschakelen van een architect voor een impressie om het één en ander te visualiseren. Door de grote hoeveelheid beschikbare ruimte, zijn de woningen mooi te combineren met een nieuwe speeltuin of speelpark.



Nieuwbouw van woningen

Probleem: Er is gebleken uit de enquêtes en tijdens de dorpsvisie avond in MFA de Dobbe dat er behoefte is vanuit het dorp voor uitbreiding van het aantal woningen middels nieuwbouw.

Op het moment van schrijven staan er slechts 2 woningen te koop op een totaal van 503 woningen. De laatste inbreiding (It Hoarnleger) is ongeveer 10 jaar geleden opgeleverd. Op dit moment zijn er geen vrije bouwkavels beschikbaar in Anjum.

Starters (jeugd) hebben hierdoor erg weinig mogelijkheden om een eigen woning aan te schaffen. Anderzijds kunnen huidige bewoners (in een starterswoning) niet doorstromen naar een andere woning. Hierdoor is er geen doorstroming en groei van Anjum mogelijk en is er een reële kans dat bewoners en/of jeugd Anjum gaat verlaten.

Daarnaast zijn er de afgelopen 3 jaar in elk geval 13 woningen verkocht aan personen die uit de omgeving van Anjum komen. Hieruit blijkt dat de vraag naar woningen niet alleen onder de huidige inwoners van Anjum groot is. Anjum heeft als regiodorp, met alle belangrijke voorzieningen, dus de potentie om een groei dorp te worden!

Tijdens de dorpsvisie avond bestond de groep van geïnteresseerden voor nieuwbouw uit 12 personen waarvan 6 personen nu een werkgroep hebben gevormd.

Plan: Realiseren van bouwkavels, zodat Anjum kan inspelen op de behoefte naar woningen, de jeugd kan behouden en kan groeien als regiodorp voor Anjum en omgeving.

Eerste stap: de werkelijke behoefte in beeld brengen, wie heeft concrete belangstelling? In gesprek met de gemeente Noardeast-Fryslân om te onderzoeken wat de mogelijkheden zijn in Anjum. In gesprek met de Woningstichting Thús Wonen of er grond vrij komt, in verband met de mogelijke realisatie van de nieuwe huurwoningen aan de Burmaniastrjitte. De locatie van de kavels / nieuwbouwplan bepalen en bespreken met de grondeigenaren in samenwerking met de gemeente.

Renovatie van de bossen

Probleem: de bossen en bijbehorende bruggetjes rondom Anjum worden matig tot niet onderhouden door Staatsbosbeheer. Er is geen nieuwe aanplant, dit wordt uitgesteld voor de komende jaren. Dit geeft een trieste aanblik voor het dorp, zodat het niet aantrekkelijk is in het bos te wandelen en/of te zijn.

Plan: een mooi, aantrekkelijk en bewandelbaar bos te realiseren, voor zowel jong als oud. Ook een scootmobiel moet gebruik kunnen maken van de wandelpaden en bruggetjes. Er dient een afvalbak voor hondenpoep en bijbehorende zakjes aanwezig te zijn in/bij het bos.

Eerste stap: contact opnemen met Staatsbosbeheer in verband met de plannen, vervolgens het bos opruimen. Zorgen voor financiële middelen, zodat er bijvoorbeeld bankjes geplaatst kunnen worden. Overleg met de Vogelwacht in verband met mogelijkheden. Planten van resistente bomen, zoals

kastanje-, naald-, en loofbomen in het bos, in samenwerking met een op dit gebied gespecialiseerde bewoner uit het dorp.

Verkeersveiligheid

Probleem: in en rondom het dorp wordt door het gemotoriseerd verkeer regelmatig met hoge snelheid gereden. Dit doet zich voor op de Hearrewei (max. 60 km), via deze weg fietsen de schoolkinderen richting school in Dokkum. Dit leidt tot gevaarlijke situaties. Verder worden De Singel, Mounebuorren/Skeanewei en Pfeifferbuorren/Feart gezien als onveilig, voor bijvoorbeeld spelende kinderen. Verder rijdt er veel zwaar verkeer door het dorp (vooral trekkers met grote machines), wat ook tot gevaarlijke situaties kan leiden.

Plan: De Hearrewei onaantrekkelijk maken voor snel verkeer, zodat dit verkeer via de Lauwersseewei richting Dokkum rijdt en alleen het bestemmingsverkeer, zoals agrariërs, gebruik maken van de Hearrewei. Het plaatsen van straatverlichting in de bocht van de Nijewei/Hearrewei en ter plaatse van het fietspad aan het Hoarnleger bij het bruggetje. De bewoners van Anjum bewust laten worden dat dertig seconden omrijden via de Lauwersseewei, veel veiligheid biedt voor de fietsers. De Singel en de Mounebuorren onaantrekkelijk maken voor goot verkeer. Vervolgens de mogelijkheden onderzoeken naar meer fietspaden rondom Anjum.

Eerste stap: Overleg met de gemeente Noardeast-Fryslân en de wijkagent, in verband met de mogelijkheden op het gebied van verkeersveiligheid, zoals hierboven genoemd. Bewustwording creëren middels waarschuwingsborden, trajectcontroles etc. Men dient de bron aan te pakken, maar werkende verlichting van de fietsen en reflecterende hesjes voor de schoolkinderen is een tijdelijk alternatief.



Veiligheidsgevoel

Probleem: bewoners hebben, vooral 's avonds in het donker, een onveilig gevoel in het dorp.

Plan: plaatsen van een buurtpreventiebord en meer zichtbaarheid van de wijkagent.

Eerste stap: overleg met de wijkagent naar de mogelijkheden en het aanmaken van een buurt-app.

Speelplaatsen

Probleem: er zijn weinig, kwalitatief goede speelplaatsen voor de kinderen (van verschillende leeftijden) in het dorp. Tijdens de bijeenkomst op basisschool De Eker kwam duidelijk naar voren dat de kinderen meer wensen dan een kleine speeltuin, zoals wij deze kennen in Anjum. Op zo'n plek vertoeven ze graag na schooltijd en geeft ze de mogelijkheid om veel buiten te spelen. Deze wens werd duidelijk versterkt door de aanwezige bewoners tijdens de bewonersavond. Dit geldt voor een grotere groep: zowel kinderen als jeugd (verschillende leeftijden).

Plan: Het realiseren van een blote-voeten-pad of natuurpad in het bos. Het aanbrengen van een skeelergedeelte op de ijsbaan. Het opknappen en uitbreiden van de speeltuin ter plaatse van de Gerniersste. Een extra speeltuin in het Hoarnleger. Ter plaatse van de "oude brandweerkazerne" aan de Holdingastrjitte een speeltuin (gecombineerd met een dorpstuin) aanbrengen voor de kleine kinderen en een speelpark voor de oudere kinderen.

Eerste stap: Ouders met jonge kinderen benaderen en de wensen van de kinderen nog duidelijker krijgen, waar is behoefte aan? Overleg met de gemeente Noardeast-Fryslân in verband met de mogelijkheden, wetgeving met betrekking tot speeltoestellen en het bestemmingsplan. Onderzoek naar de subsidiemogelijkheden.

Stop de verpaupering

Probleem: de wegen, en de trottoirs (oa bij de trottoirkolken), zijn slecht of niet onderhouden. Er blijven veel waterplassen achter na regenval en de aanwezige kuilen en gaten leiden tot onveilige situaties voor de bewoners van Anjum. Verder is het water "de Feart" niet onderhouden, waardoor deze vroegere scheepsroute dichtslibt en vol staat met riet en andere begroeiing. Het groenonderhoud is minimaal, waardoor het overwoekerende onkruid een doorn in het oog is van de bewoners van Anjum. De oude seniorenwoningen zijn verouderd en staan op de nominatie te worden gesloopt. Er zijn inmiddels drie huurderbijeenkomsten geweest in de MFA. Door de "slooptoestand" wordt er geen tot weinig onderhoud aan deze woningen uitgevoerd, waardoor deze woningen deels leegstaan en verkrotten. De tuinen van deze woningen zijn verwilderd en worden gebruikt voor doeleinden die niet altijd toelaatbaar zijn. Verder is een grote ergernis van de Anjumers: de hondenpoep in de berm vlak buiten Anjum (oa bij de begraafplaats) en op het voetpad in het bos.

Plan: Realiseren van schone, in goede staat onderhouden straten, trottoirs en bermen, zonder onkruid, hondenpoep etc. Het schoon maken van de Feart en deze opluisteren naar oude glorie en bevaarbaar maken. De fietsenstalling bij de bushalte uitbreiden en een bankje aanbrengen in het bushokje. Selectief huurbeleid door de Woningstichting, om de verpaupering ter plaatse van de seniorenwoningen te voorkomen.

Eerste stap: overleg met de gemeente Noardeast-Fryslân in verband met de mogelijkheden. De trottoirs opnieuw bestraten en schoonmaken, het bestraten eventueel door de bewoners van Anjum laten uitvoeren. Het aanbrengen van één of meerdere afvalbakken, inclusief zakjes voor hondenpoep, zodat elke hondenbezitter de uitwerpselen kan opruimen.

Meer aandacht voor cultureel erfgoed

Probleem: Anjum is prachtig met al haar cultureel erfgoed waaronder de oude zeedijk “De Alddyk” met authentieke weingotten/coupures/dijkdoorgangen. De oude zeedijk wordt niet onderhouden, dijkdoorgangen zijn inmiddels behoorlijk beschadigd en de bijbehorende balkenhokjes zijn in slechte en vervallen staat. Erg jammer dat de eigenaar het Waterschap zo’n prachtig rijksmonument niet volwaardig onderhoud. Jaarlijks komen er vele toeristen af op het Lauwersmeergebied en het is beschamend om te zien hoe dit prachtige monument er momenteel voor staat. Het Waterschap geeft aan geen geld over te hebben voor het onderhouden van dergelijke monumenten. Ook de Gemeente Noard East Fryslân heeft aangegeven geen hoge prioriteiten te stellen aan het onderhouden van deze oude zeedijk. Met als gevolg de huidige beschamende situatie.

Plan: meer aandacht vragen voor de huidige situatie met als doel om partijen (Waterschap en de gemeente) in beweging te krijgen, met als uiteindelijke doel, restauratie van de dijkdoorgangen en de balkenhokjes. Daarnaast onderhoud laten uitvoeren aan het fietspad ter plaatse van Ezumakeeg en Ezumazijl. Het historisch wandelpad tussen de Mearswei en Tietereed (tussen Stiem en Ezumazijl) in ere herstellen.

Eerste stap: overleg met het Waterschap de gemeente en provincie om te proberen om deze prachtige monumentale oude Zeedijk met al haar authentieke elementen de aandacht te geven die zij verdient. Overleg met de gemeente Noardeast-Fryslân in verband met het onderhoud aan de fietspaden en wandelpad.



Meer aandacht voor recreatie

Probleem: Anjum staat nog niet bekend om zijn bezienswaardigheden en recreatie mogelijkheden. Door de onbekendheid bij de recreant en toerist worden de mogelijkheden nog niet volledig benut. Het is niet de bedoeling om het sterke punt van “rust en ruimte” in Anjum om zeep te helpen, maar de beeldbepalende elementen en natuur in en rondom Anjum verdienen meer aandacht.

Plan: uitbrengen van een plattegrond en gids van de bezienswaardigheden in en rondom Anjum. Daarnaast dit via de digitale weg onder de aandacht brengen. Onder andere het Nationaal Park Lauwersmeer, De Kolken, de Michaelkerk op de terp en molen de Eendragt.

Eerste stap: Plattegrond/gids van de bezienswaardigheden in en rondom Anjum uitbrengen en verspreiden. Een online brochure aanmaken.

**Bewegen voor ouderen**

Probleem: voor de ouderen in Anjum is er geen mogelijkheid tot bewegen in gezamenlijke vorm. Naast de contacten met elkaar, om eenzaamheid te voorkomen, is het gezond om te bewegen en vitaal te blijven.

Plan: een eerste bijeenkomst organiseren voor gymnastiekoefeningen in de MFA.

Eerste stap: oudere bewoners mobiliseren deel te nemen, bijvoorbeeld via de aanwezigen in de Dorpshuiskamer in de MFA.

Duurzaamheid (Energiecoöperatie)

Energiecoöperatie “De Anjumer Eendragt” is opgericht in november 2018 vanuit de buurkrachtgroep Anjum.

Plan: de coöperatie stelt zich ten doel om samen met de bewoners Anjum te verduurzamen, gezamenlijk duurzame energie op te wekken, voorlichting te geven over duurzame mogelijkheden en duurzame projecten te ondersteunen.

Eerste stap: in het afgelopen jaar zijn er diverse kleinschalige informatiebijeenkomsten georganiseerd. Dit heeft geresulteerd in een succesvolle bijdrage van de Anjumers wat betreft verduurzaming. Huizen isoleren, de eerste postcoderoos met 234 zonnepanelen met 22 lokale participanten en er is een Mienskipsenergieplan voor Anjum gemaakt.

De actuele onderwerpen waar de energiecoöperatie mee aan slag gaat: een elektrische deelauto, een tweede postcoderoos-project, in gesprek met de NAM, bewoners en de gemeente om te onderzoeken of een zonneweide op het terrein van de NAM haalbaar is.



Werkgelegenheid in de regio

Plan: meer mensen uit de regio aan het werk bij de NAM. De NAM heeft haar maatschappelijke verantwoordelijkheid genomen door te investeren in diverse kleine projecten en is huurder geworden van de MFA in Anjum. Praktisch al het personeel van de NAM komt van ver, er zijn nagenoeg geen bewoners uit regio werkzaam bij deze grote werkgever. Ook op dit gebied dient de NAM zijn maatschappelijke verantwoordelijkheid te nemen. In Anjum en omgeving zijn voldoende geschoolde krachten te vinden die voor de NAM aan de slag kunnen.

NAM investeert in nieuwbouw kantoor Anjum

Publicatie: di. 09 februari 2016 10.57 uur

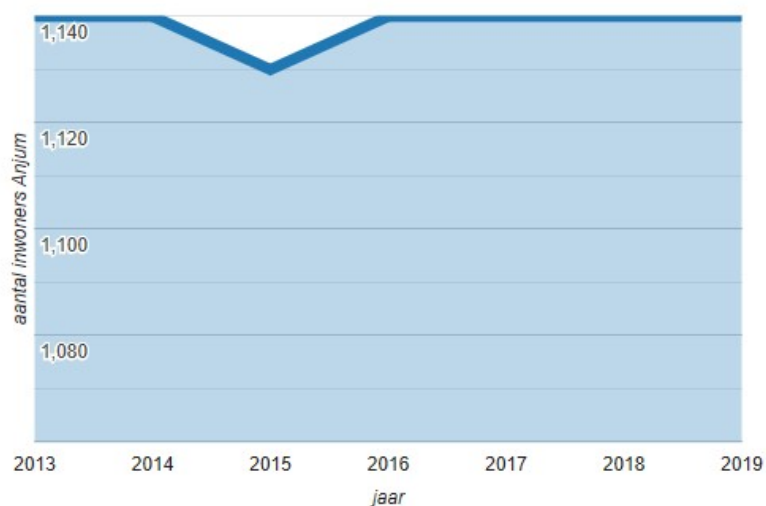
Elke Rettberg, directielid NAM voor kleine gasvelden: "Met deze unieke samenwerking willen we onze verbondenheid met de omgeving bevorderen. De regio noordoost Friesland speelt een belangrijke rol in de energievoorziening van Nederland. Met dit nieuwe regiokantoor willen we NAM toegankelijker en zichtbaarder maken en de regionale werkgelegenheid bevorderen."

Rijksprojectbesluit Gaswinning onder de Waddenzee vanaf de locaties Moddergat, Lauwersoog en Vierhuizen.

Gaswinning in het Waddenzegebied brengt kansen met zich mee ten aanzien van werkgelegenheid en om Noord-Nederland uit te laten groeien tot een duurzame energieregio. De gaswinning en alles wat daarmee samenhangt levert werk op voor ongeveer 11.000 mensen, voor een belangrijk deel in het noorden van Nederland.

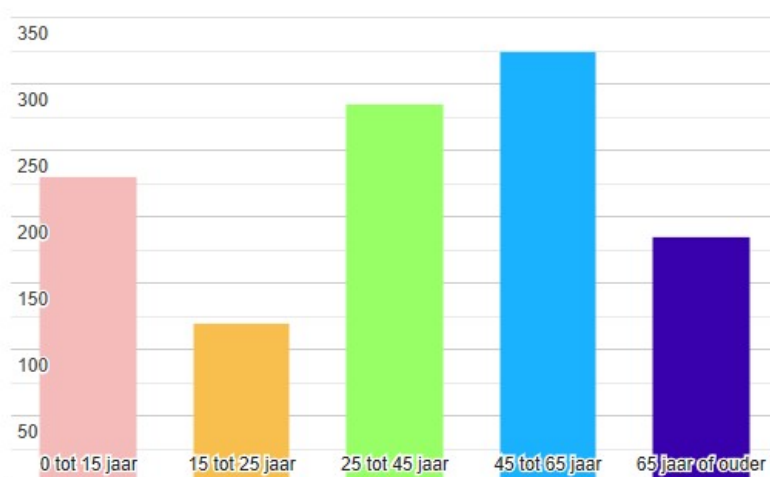
Eerste stap: samen met de gemeente Noardeast Fryslân de discussie aan te gaan met de NAM. De maatschappelijke verantwoordelijkheid van de NAM bespreekbaar maken en de mogelijkheden (werknemers uit de regio) uitdiepen.

Aantal inwoners per jaar (0% kleine daling)



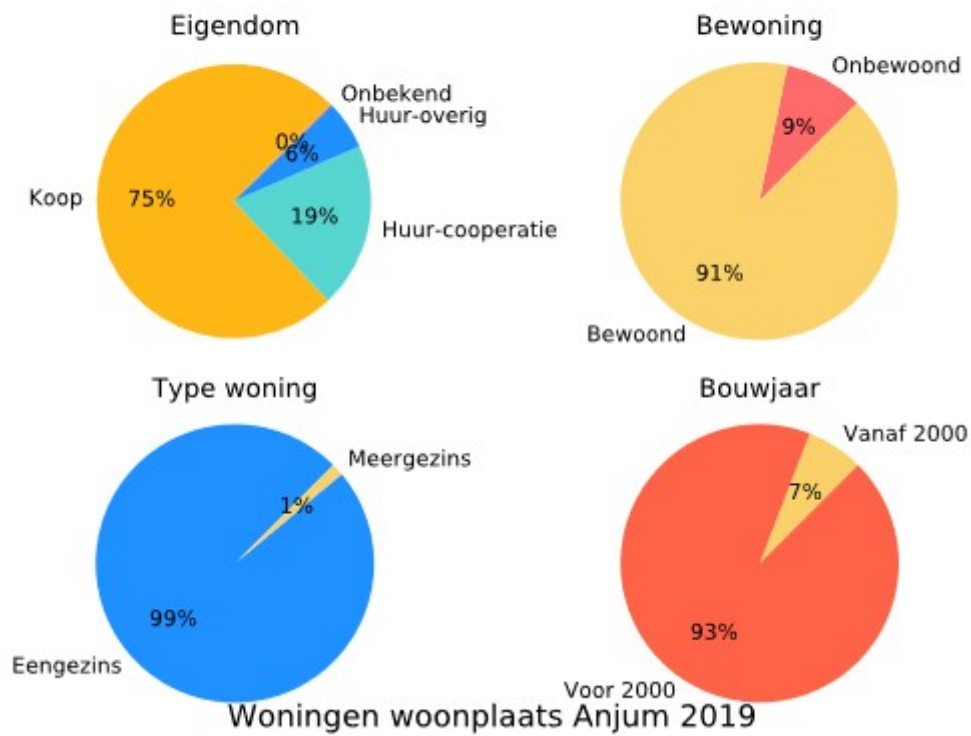
Figuur 1: aantal inwoners Anjum per jaar 2013 - 2019

Inwoners naar leeftijd in woonplaats Anjum



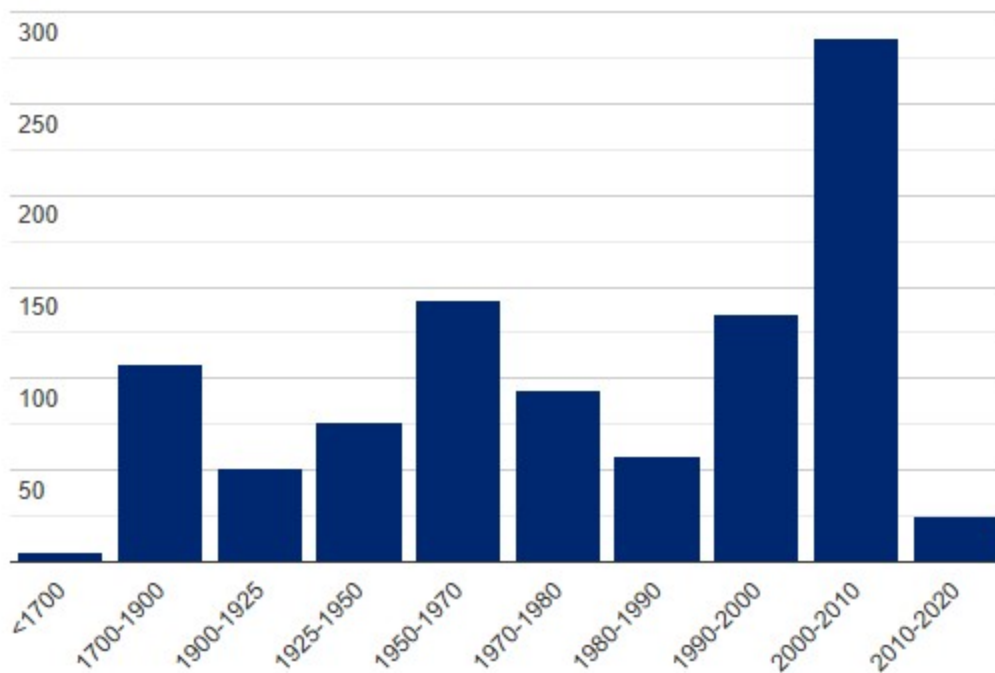
Figuur 2: aantal en percentage inwoners Anjum op 1 januari 2019 per leeftijdscategorie.

Kenmerken van de 503 woningen in Anjum



Figuur 3: percentages woning eigendom, bewoning, type en bouwjaar

Adressen: bouwperiode van panden



Figuur 4: Overzicht van het aantal panden naar bouwjaar op basis van de BAG.